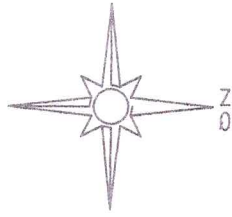


**PLANTA DE SITUAÇÃO PROPOSTA (RE**  
**ESCALA 1/500**

ÁREA VERDE 01

N=7786650



E=610000

20,00m

Faixa "Non Aedificandi"

Via de Pedestre  
a ser Desafetada  
267m<sup>2</sup>

5,00m

60,00m

Lote 8  
1200m<sup>2</sup>

60,00m

Lote 7

Lote 6

E=609950

20,00m

Rua Cannobio

7,00m

N=7786650

006609=3

Situação  
Atual

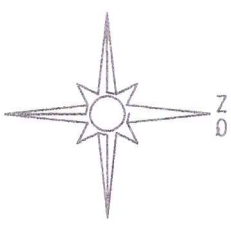
Situação  
Intermediária  
Desafetação/  
Reafetação

Situação  
Proposta

(DESAFETAÇÃO/REAFETAÇÃO DA VIA)

FA VERDE 01

N=7786650



E=610000

20,00m

Faixa "Non Aedificandi"

5,00m

Lote 8  
1200m<sup>2</sup>

Lote 7

Lote 6

E=609950

20,00m

ameda Cannobio

7,00m

N=7786650

006609=3

LEGENDA

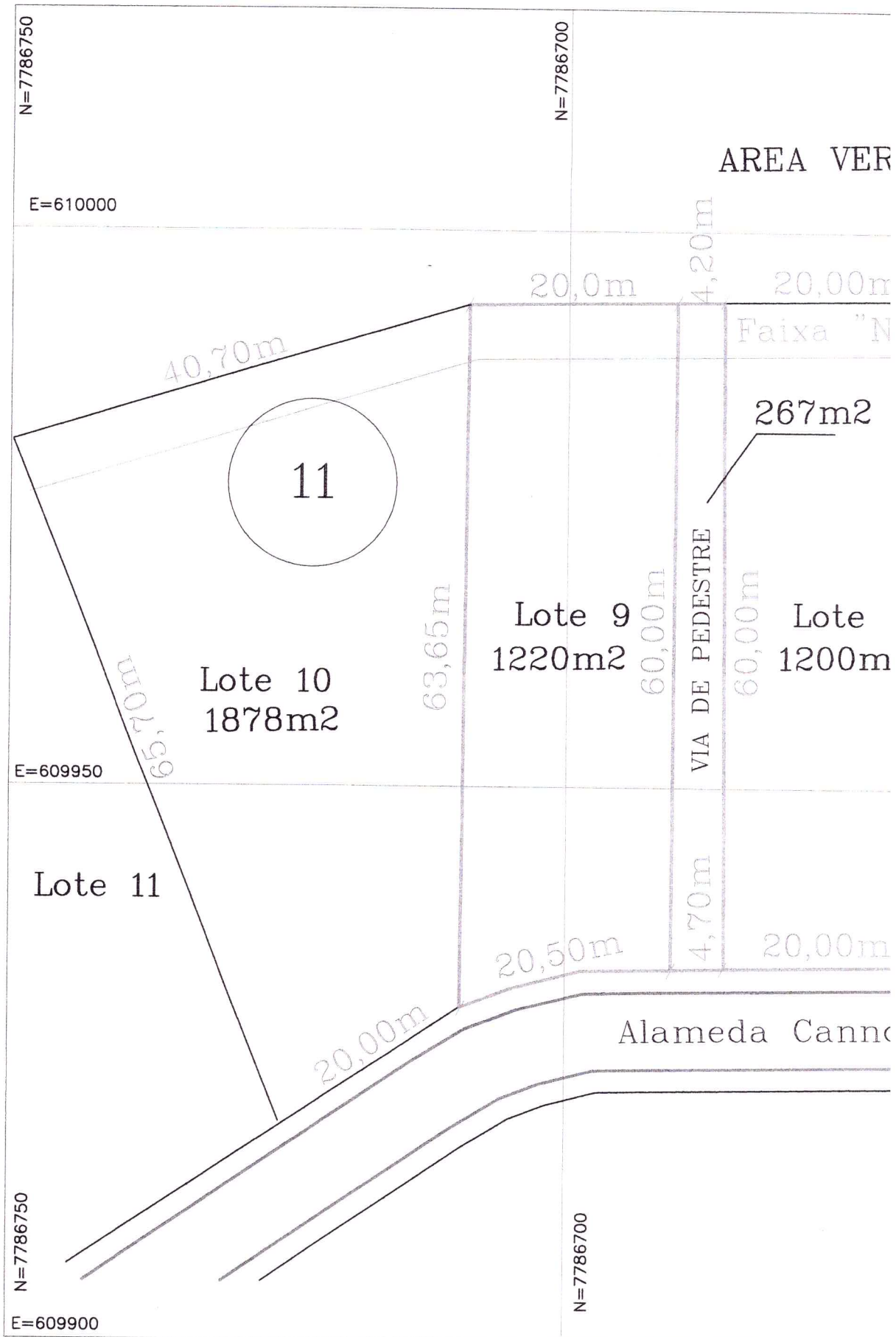
VIAS

DIVISA

FETAÇÃO VIA)

(Proprietário do Lote10-Q11)

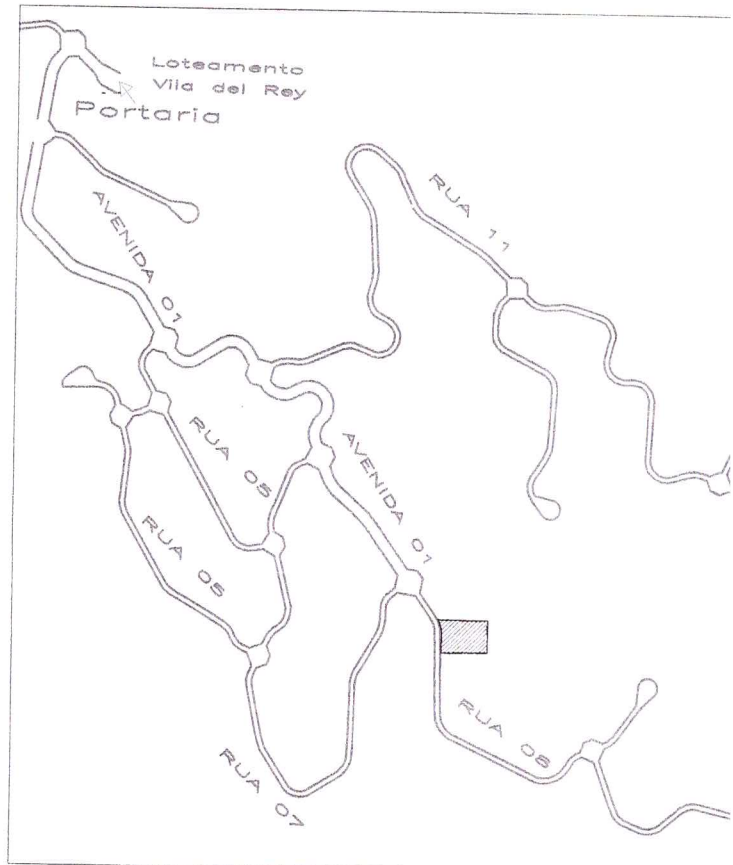
  
ado Dalle Mascarenhas Mourão  
:PF: 379.377.586-00



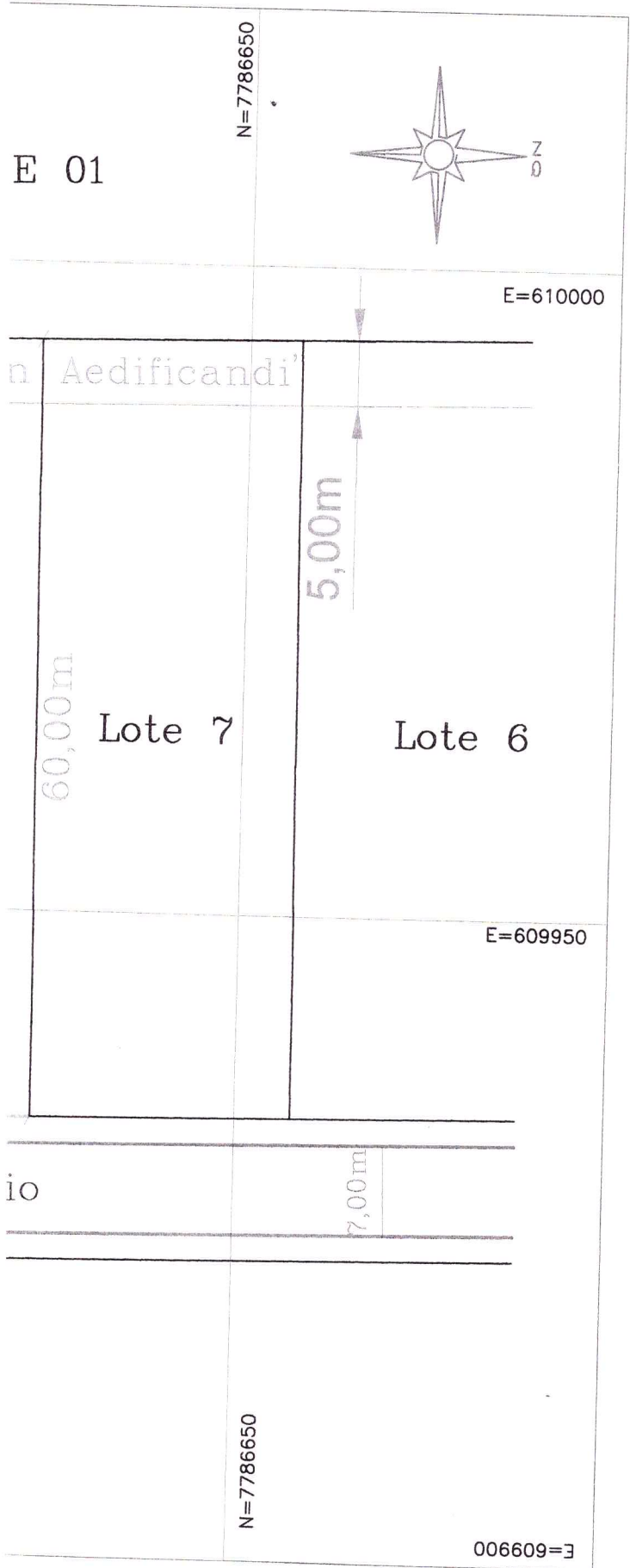
**PLANTA DE SITUAÇÃO ATUAL**

ESCALA

1/500



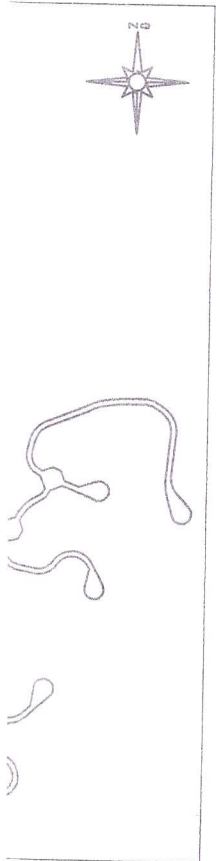
MAPA DE LOCALIZAÇÃO ESC



Situação Atual

Situação Intermediária Desafetação/ Reafetação

Situação Proposta



A 1/10.000

LEGENDA	
—	VIAS
—	DIVISA

Anuência (Proprietário do Lote 10-Q11)  
  
José Machado Dalle Mascarenhas Mourão  
CPF: 379.377.586-00

# MEMORIAL DESCRITIVO

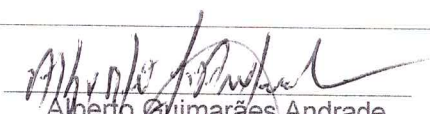

	DIMENSÕES (m)				ÁREA (m <sup>2</sup> )	LIMITES			
	FRENTE	LADO DIREITO	LADO ESQUERDO	FUNDOS		FRENTE	LADO DIREITO	LADO ESQUERDO	FUNDOS
Lote 8	20,00	60,00	60,00	20,00	1.200,00	Rua Cannobio	Via de Pedestre	Lote 7	Área Verde 01
Lote 9	20,50	63,65	60,00	20,00	1.220,00	Rua Cannobio	Lote 10	Via de Pedestre	Área Verde 01
Lote 10	20,00	65,70	63,65	40,70	1.878,00	Rua Cannobio	Lote 11	Lote 9	Área Verde 01
Via de Pedestre Desafetada	4,70	60,00	60,00	4,20	267,00	Rua Cannobio	Lote 9	Lote 8	Área Verde 01
Via de Pedestre Reafetada	4,70	63,65	61,64	4,20	267,00	Rua Cannobio	Lote 10	Lote 9 Remanes	Área Verde 01
Lote 9 Remanes	15,80	61,64	60,00	15,80	953,00	Rua Cannobio	Via de Pedestre Reafetada	Via de Pedestre Desafetada	Área Verde 01
Lote 8	20,00	60,00	60,00	20,00	1.200,00	Rua Cannobio	Lote 9A	Lote 7	Área Verde 01
Lote 9 A	20,50	61,64	60,00	20,00	1.220,00	Rua Cannobio	Via de Pedestre Reafetada	Lote 8	Área Verde 01
Via de Pedestre	4,70	63,65	61,64	4,20	267,00	Rua Cannobio	Lote 10	Lote 9A	Área Verde 01
Lote 10	20,00	65,70	63,65	40,70	1.878,00	Rua Cannobio	Lote 11	Via de Pedestre Reafetada	Área Verde 01



USO PMNL

TÍTULO

**DESAFETAÇÃO / REAFETAÇÃO DE VIA  
MODIFICAÇÃO DE LIMITES E CONFRONTAÇÕES DE LOTES**

LOTE	<b>Lotes 8, 9 e 10 / Via de Pedestre</b>	QUADRA	<b>11</b>	BAIRRO	<b>Vila Alpina</b>
LOGRADOURO	<b>Alameda Cannobio</b>			ZONA/USO	<b>ZOR 3 / UR04</b>
PROPRIETÁRIO	 Alberto Guimarães Andrade			CPF	<b>131.151.206-30</b>
RESPONSÁVEL TÉCNICO	 Carlos Alberto Lopes de Almeida			CREA	<b>21.762/TD</b>
SISTEMAS DE COORDENADAS	<b>UTM Fuso 23 - Sul - MC: -45°</b>	SISTEMA GEODÉSICO	<b>SIRGAS-2000</b>	DATA	<b>05/08/2017</b>
NÚMERO DO PROCESSO	<b>12787/2017</b>	ARQUIVO DIGITAL		NÚMERO DO DESENHO	